











УСЛОВНЫЕ ОБОЗНАЧЕНИЯ:

-  - Граница территории проектирования
-  - Граница элементов планировочной структуры
-  - Учтённые ОКС (сведения о которых внесены в ГКН)
-  - Граница земельных кадастровых участков и земельных отводов
-  - Учтённые земельные участки (сведения о которых внесены в ГКН)
-  - Образующий земельный участок
-  - Перераспределяемый земельный участок
-  - Исправляемый земельный участок
-  - Охранная зона сетей (ОВЛС) (сведения о которых внесены в ГКН)
-  - Земли общего пользования (улич. сеть) (сведения о которых внесены в ГКН)

						2025-06-30-ПМТ			
						Планировка территории (проект межевания территории) в границах территориальной зоны ОД-1 города Переславля-Залесского (кадастровый квартал 76:18:010506)			
Изм.	Кол.	Лист	№ док.	Подпись	Дата	Материалы по обоснованию	Стадия	Лист	Листов
Директор		Эдельман А.В.					П	2	
ГАП		Эдельман И.В.							
Разработал		Эдельман И.В.				Схема границ зон с особыми условиями использования территорий и особо охраняемых природных территорий. М 1:2000	ООО "ГеоКадастр"		